

LOS MAYORES NÚCLEOS URBANOS Y LAS ZONAS MINERAS, MÁS FAVORECIDAS

# Nueve municipios contracorriente

Son las excepciones de la despoblación histórica que ha sufrido la provincia

M.J. ESTEBAN / Teruel

Desde que el año 1857 se elaboró el primer censo de población fiable la provincia de Teruel ha perdido pueblos y habitantes. Los 279 municipios de entonces -que llegaron a ser 282 entre 1930 y 1960- son en la actualidad 236, y la población se redujo de 238.628 a 138.686 en la última revisión del padrón, correspondiente al 1 de enero de 2003.

La pérdida de habitantes ha sido generalizada; sólo nueve pueblos pueden vanagloriarse de contar en la actualidad con más vecinos que en aquel lejano 1857: Teruel, Alcañiz, Andorra, Utrillas, Alcorisa, Cella, Monreal del Campo, Santa Eulalia y Escucha. Todos cuentan en la actualidad con más de un millar de habitantes, cifra que no alcanza un décimo municipio, Villarquemado, que estaría en este selecto grupo de no ser por su mal comportamiento en la última revisión del padrón; perdió 29 vecinos y quedó en 928, cinco menos que en aquel primer censo.

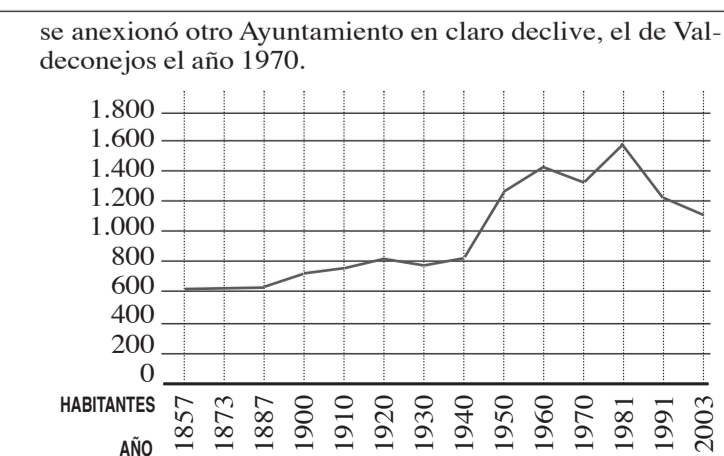
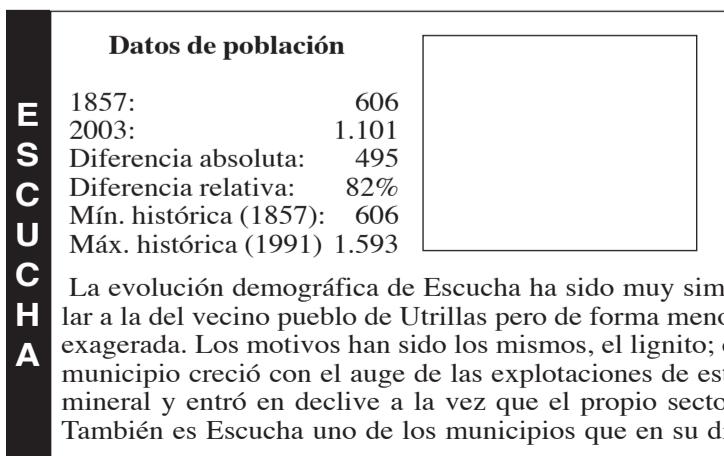
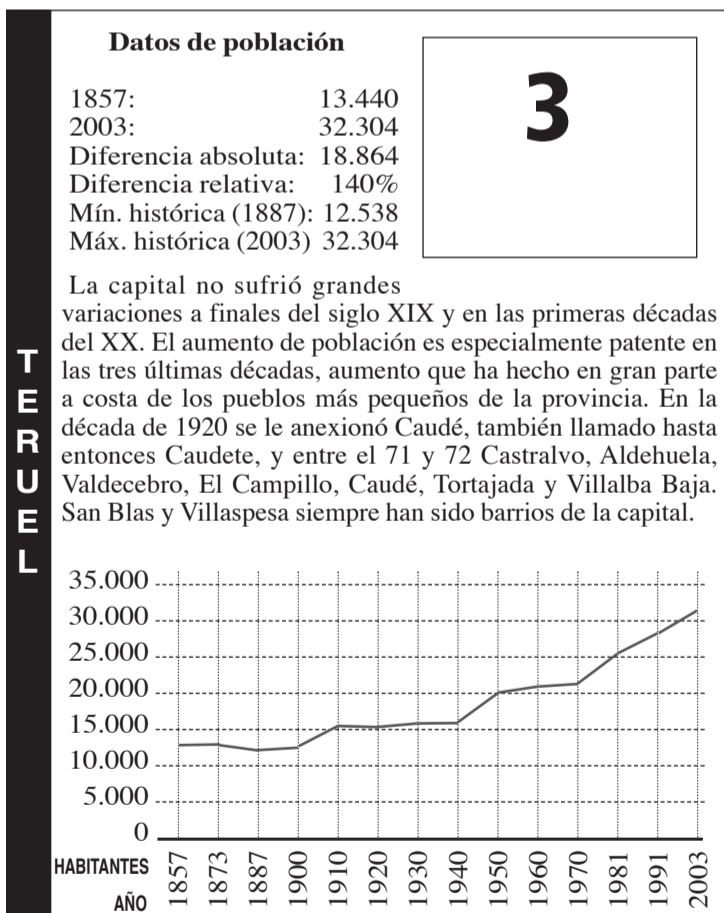
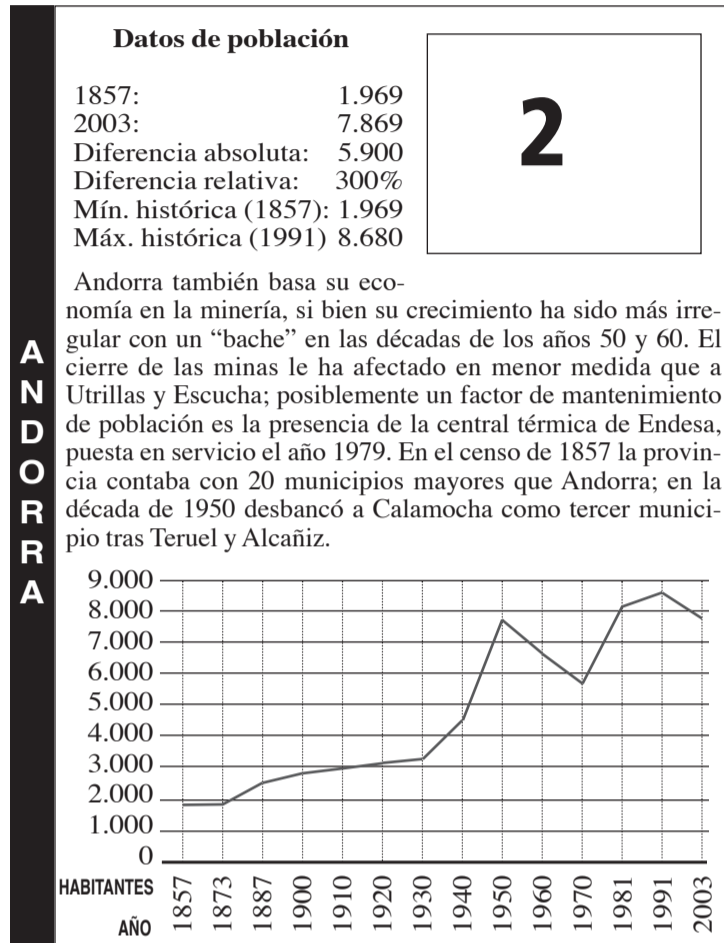
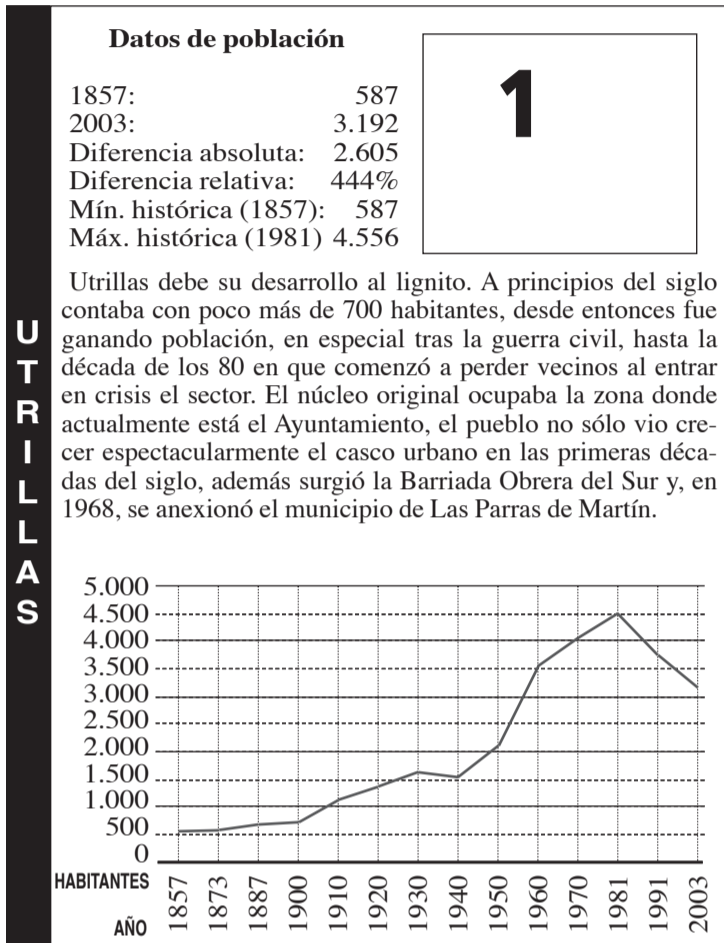
**El "boom" minero**

Escucha (606) y Utrillas (587) no llegaban a los mil censados en 1857; ambos, al igual que Andorra, conocieron un enorme crecimiento gracias a las explotaciones de carbón. Un crecimiento tan grande que el éxodo poblacional producido tras la crisis del sector en los años 80 no ha bastado para que volviese a los niveles anteriores. No ocurre así con Montalbán; contaba con 1717 vecinos en el antiguo censo y se acercó a los 3.000 en los 60, pero la última revisión le concede 1.530.

Teruel y Alcañiz eran y siguen siendo los principales municipios turolenses con un crecimiento constante; son polos de atracción para la población de los pueblos del entorno como centros administrativos y de servicios. Cella y Alcorisa, a no más de 30 kilómetros de la capital y la ciudad calatrava respectivamente, son los únicos pueblos que han sabido mantener el ritmo y hoy pertenecen a este selecto y reducido club que completa Monreal del Campo, favorecido por su carácter de encrucijada de caminos.

En estos casi 150 años, las diferencias se han agudizado. Había varias provincias con menor población que Teruel mientras Madrid y Barcelona no tenían el enorme peso específico con

(Continúa en la página siguiente)



LOS MAYORES NÚCLEOS URBANOS Y LAS ZONAS MINERAS, MÁS FAVORECIDAS

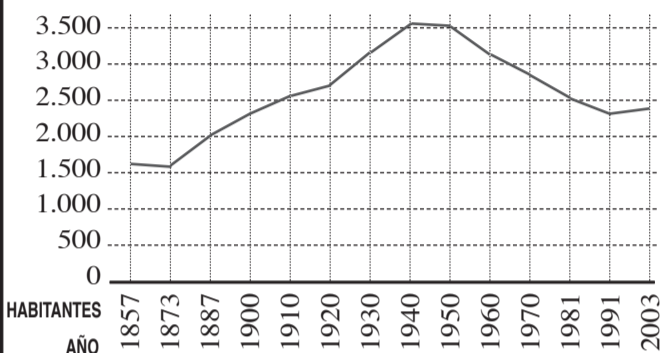
MONREAL DEL CAMPO

Datos de población

1857:	1.687
2003:	2.408
Diferencia absoluta:	721
Diferencia relativa:	43%
Mín. histórica (1873):	1.655
Máx. histórica (1940)	3.578




Como cruce de caminos, sin ser un municipio minero o una ciudad Monreal ha tenido durante el último siglo y medio un comportamiento demográfico muy digno, con una fase de crecimiento hasta 1940 -no interrumpido por la guerra civil- y un declive posterior a tono con el conjunto de la provincia. Tiene una peculiaridad muy positiva que resaltar en la curva de población: ha crecido desde 1991, al contrario que la mayoría de los municipios, gracias entre otras cosas a la notable presencia de inmigrantes.



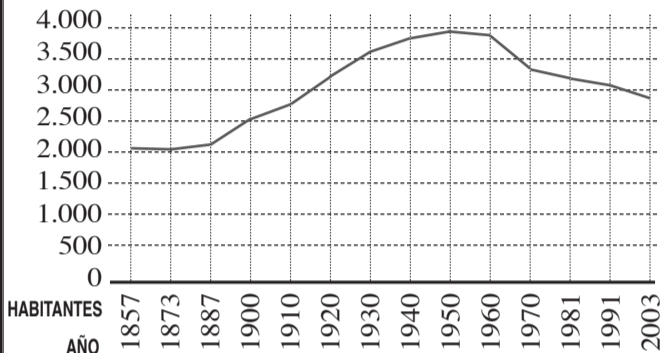
CELLA

Datos de población

1857:	2.045
2003:	2.805
Diferencia absoluta:	760
Diferencia relativa:	37%
Mín. histórica (1873):	2.030
Máx. histórica (1950)	3.909



Cella es otro municipio que ha ganado peso en la provincia, con una evolución positiva hasta la mitad del pasado siglo que le permite paliar las pérdidas de las últimas décadas. La presencia de su famosa fuente y las características del terreno lo hacen bueno para la agricultura y ganadería; posteriormente la implantación de dos fábricas de madera contribuyó a frenar el éxodo de la población. Entre los pueblos que han crecido, es el que está más cerca de uno de los dos polos demográficos de la provincia, la capital.



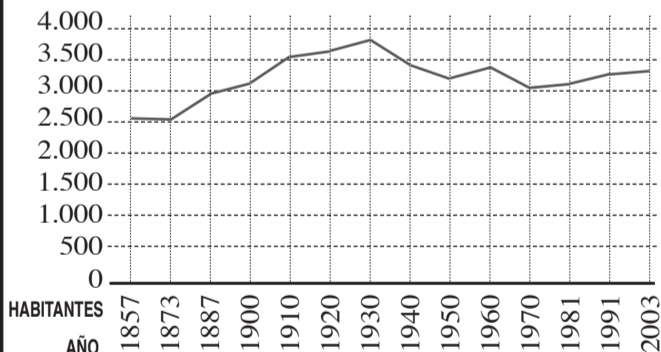
ALCORISA

Datos de población

1857:	2.556
2003:	3.416
Diferencia absoluta:	860
Diferencia relativa:	34%
Mín. histórica (1873):	2.542
Máx. histórica (1930)	3.809



Alcorisa, en el área de influencia de Alcañiz, no ha evolucionado en una línea constantemente ascendente como dicha ciudad o la capital, pero su progreso ha sido continuo desde los años 70, un dato bastante inhabitual entre los municipios de las provincia. La localidad conoció un notable crecimiento hasta los años 30 para seguir después una línea en general descendente, descenso que se rompió en los 70 y que ha dado a Alcorisa una aureola de municipio boyante y emprendedor.



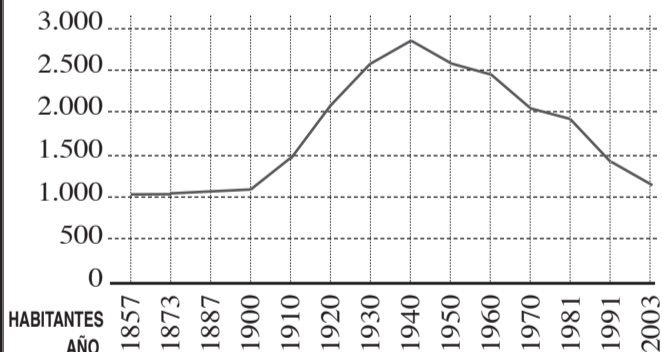
SANTA EULALIA DEL CAMPO

Datos de población

1857:	1.048
2003:	1.148
Diferencia absoluta:	100
Diferencia relativa:	10%
Mín. histórica (1857):	1.048
Máx. histórica (1940)	2.887




La evolución de Santa Eulalia del Campo ha estado condicionada por la azucarera que fue una importante fuente de empleo no solo en este municipio, sino en toda la comarca. Su cierre en los 80 agudizó una pérdida de población que no es ha frenado; en las revisiones censales de los últimos años Utrillas y Santa Eulalia suelen ser los pueblos más perjudicados, aunque paradójicamente estén en este selecto grupo de localidades que han ganado población desde 1.857.



VILLARQUEMADO

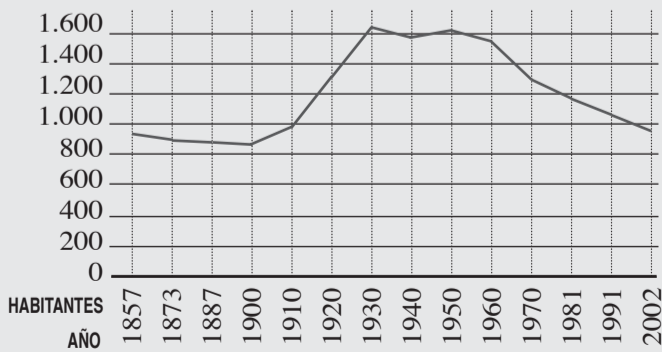
Datos de población

1857:	933
2002:	957
Diferencia absoluta:	24
Diferencia relativa:	2,6%
Mín. histórica (1900):	872
Máx. histórica (1930)	1.661



Con la reciente publicación de la revisión del padrón correspondiente a 2003, Villarquemado ha quedado apeado de la lista de municipios que tienen más habitantes que en 1857. Entonces eran 933 y en la actualidad 928, apenas cinco menos; en el último año la localidad mermó en 29 vecinos. En 1999 Villarquemado perdió la cota del millar;

era, hasta la última revisión, el único pueblo por debajo de dicho tamaño que no había menguado.



Nueve municipios contracorriente

(Viene de la página anterior)

que cuentan en la actualidad. La capital no alcanzaba los 14.000 habitantes, y ningún pueblo estaba por debajo de los cien. En la actualidad, Teruel supera los 32.000 y Alcañiz los 14.000, pero hay 69 municipios que no llegan al centenar de censados.

El más pequeño, Salcedillo, perteneció a Allueva hasta 1921, entonces contaba con 155 vecinos. Es, con Fonfría, el único municipio que existe hoy pero no a medianos del siglo XIX. Muchos más son los que han desaparecido por ser anexionados a otros mayores; tres ya no cuentan ni como núcleo de población: Escriche, Más del Labrador y Santolea, el último de los cuáles tenía 756 vecinos en 1857.

Pasado

Trece de esos pueblos que ya no lo son superaban los 500 vecinos, cifra que hoy correspondería a uno medianamente importante de la provincia. Son, de menor a mayor, Navarrete del Río (anexionado a Calamocho en 1971), El Poyo del Cid (Calamocho, 1971), Dos Torres de Mercader (Castellote, 1970), Lechago (Calamocho, 1871), Conclud (Teruel, años 20), Cutanda (Calamocho, 1971), Castralvo (Teruel, 1971), Caudé (Teruel, 1972), Luco de Bordón (Castellote, 1972), Ladruñán (Castellote, 1970), Santolea (Castellote, 1970), Cuevas de Cañart (Castellote, 1970) y Luco de Jiloca (Calamocho, 1971). El mayor, Luco de Jiloca, tenía 880 habitantes, y 808 Cuevas de Cañart, la única entidad menor de población que hoy han en el territorio turolense.

En términos absolutos, Castellote es el que más población ha perdido entre el primer y el último censo, 5.203 contando la de los pueblos que hoy tiene anexionados. Superan los 2.000 habitantes menos Mosqueruela y Albalate, y Manzanares está muy cerca de estos dos millares.

En proporción, y sin considerar Allueva y los dos pueblos que se segregaron, hay 19 municipios que han perdido desde 1957 más del 90% de su población: Tronchón, Santa Cruz de Nogueiras, El Vallecillo, Abejuela, Miravete de la Sierra, Toril y Masegoso, Seno, Jorcás, obón, Torrecilla de Alcañiz, Alcaine, Saldón, Nogueiras, Las Parras de Castellote, Josa, Segura de los Baños, Anadón, Torrecilla del Rebollar y Bádenas. Los más grandes, Torrecilla de Alcañiz, Las Parras de Castellote y Tronchón, superaban el millar de vecinos en su día.

MUNICIPIOS DESAPARECIDOS

Campos (Aliaga 1971), Cirujeda (Aliaga 1971), Cobatillas (Hinojosa 1971), Montoro (Villarluengo 1970), Son del Puerto (Rillo 1971), Cuenca buena (Calamocho 1971), Lechago (Calamocho 1971), Luco de J. (Calamocho 1971), Navarrete (Calamocho 1971), Olalla (Calamocho 1971), El Poyo (Calamocho 1971), Valverde (y Collados) (Calamocho 1971), Villalba de los M. (Caminreal 1971), Cuevas de C. (Castellote 1970), Dos Torres de M. (Castellote 1970), Ladruñán (Castellote 1970), Luco de B. (Castellote 1972), Santolea (Castellote 1970), Castelvital (Linares de M. 1971), Formiche Bajo (F. Alto 1972), Armillas (Vivel del R. 1971), Cervera (Pancrudo 1970), Corbatón (Cosa 1971), Cuevas de P. (Pancrudo 1970), Cutanda (Calamocho 1971), Godos (Torrecilla R. 1970), Mezquita de L. (Loscos 1970), Nueros (Calamocho 1971), Parras de Martín (Utrillas 1986), Pie-dra (y Colladico) (Loscos 1970), Portalrubio (Pancrudo 1973), La Rambla (Martín del R. 1969), Rudilla (Huesa del C. 1977), Valdeconejos (Escucha 1970), Villarejo (Calamocho 1971), Aldehuela (Teruel 1972), Campillo (Teruel 1971), Castralvo (Teruel 1971), Caudé (Teruel 1972), Conclud (Teruel 1920/30), Escriche (Corbalán 1971), Tortajada (Teruel 1972), Valdecebro (Teruel 1971), Villalba Alta (Perales 1972), y Villalba Baja (Teruel 1972).

NOTA:

• Los datos, incluidas las poblaciones máximas y mínimas históricas, han sido extraídos de censos del Instituto Nacional de Estadística y del Instituto Aragonés de Estadística correspondientes a 1857, 1873, 1997, 1900, 1910, 1920, 1930, 1940, 1950, 1960, 1970, 1981, 1991 y 2003..